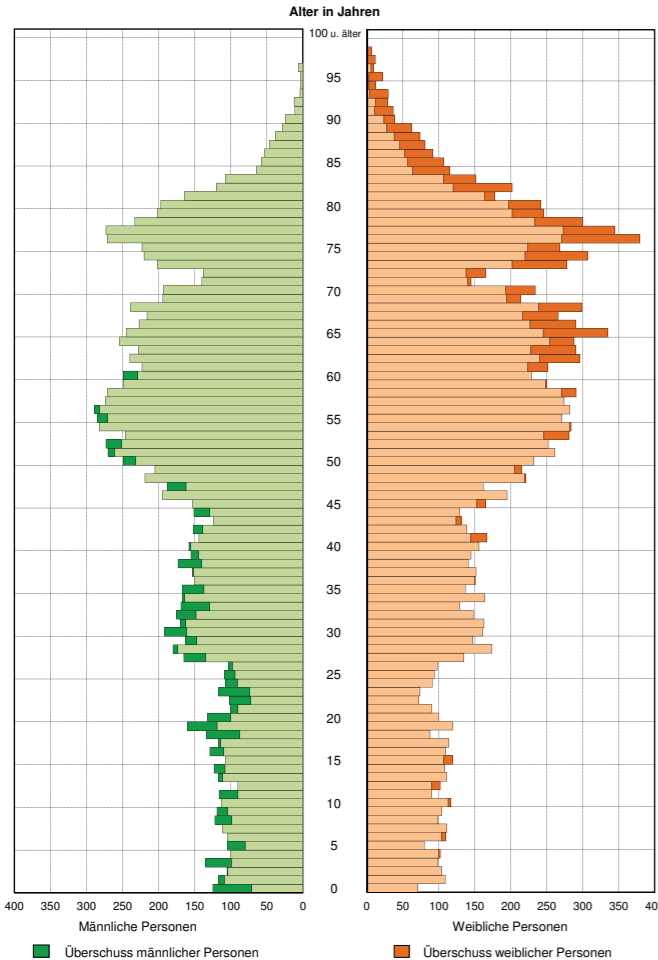


## Fläche

<b>Bodenfläche</b> in Hektar insgesamt	20 556
nach Art der tatsächlichen Nutzung	
Siedlung	2 328
darunter: Wohnbaufläche	332
Industrie- und Gewerbefläche	1 349
Sport-, Freizeit- und Erholungsfläche	283
Verkehr	856
Landwirtschaft	11 079
Wald	4 800
Gewässer	1 140
Fläche anderer Nutzung	353

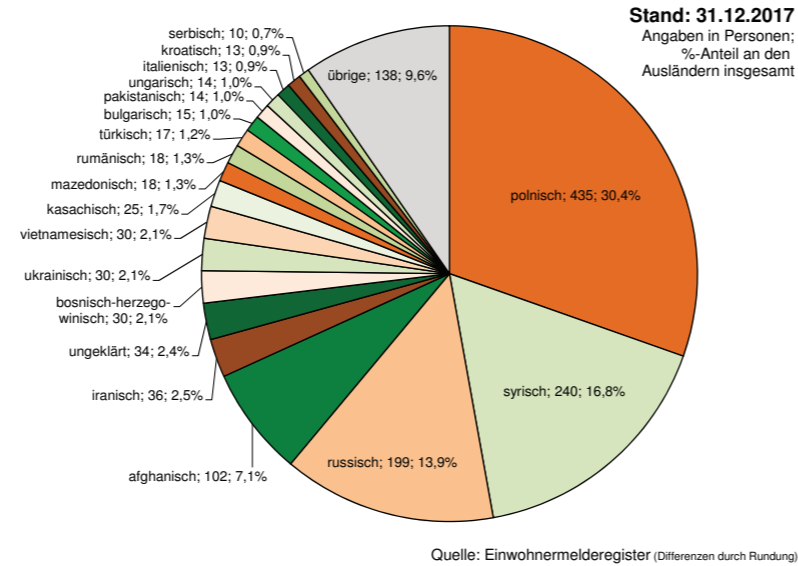
**Altersstruktur der Bevölkerung der Stadt Schwedt/Oder**  
Stichtag 31.12.2017 – Quelle: Einwohnermelderegister  
30 939 Personen – Altersdurchschnitt 50,4 Jahre



## Bevölkerung (Stichtag 31.12., Quelle: Einwohnermelderegister)

<b>Bevölkerung</b>	Personen mit Hauptwohnsitz	Anteil
insgesamt	30 939	100,0 %
männlich	15 021	48,6 %
weiblich	15 918	51,4 %
Durchschnittsalter in Jahren		50,4
<b>Altersgruppen</b>		
unter 18 Jahre	3 914	12,6 %
18 bis unter 60 Jahre	14 751	47,7 %
60 Jahre und älter	12 274	39,7 %
<b>Ausländer</b>	1 431	
Anteil an der Gesamtbevölkerung		4,6 %
Staatsbürgerschaften	64	
Durchschnittsalter in Jahren		32,2

### 1 431 Ausländer in Schwedt/Oder nach der Staatsangehörigkeit



### Bevölkerungsbewegung (im Jahr)

Lebendgeborene	194
Gestorbene (ohne Totgeborene)	468
zugezogene Personen (über die Stadtgrenze)	1 053
fortgezogene Personen (über die Stadtgrenze)	877
umgezogene Personen (innerhalb der Stadt)	1 719

### Verteilung der Einwohner nach Religionszugehörigkeit

evangelisch	8,3 %
römisch-katholisch	3,3 %
sonstige und ohne	88,4 %

## Einwohner der Stadt- und Ortsteile

Stadt- bzw. Ortsteil	Einwohner mit Hauptwohnsitz	Ø-Alter in Jahren
<b>Stadtteile insgesamt</b>	<b>26 908</b>	<b>50,8</b>
Zentrum	12 363	53,3
Neue Zeit	5 610	50,3
Talsand	4 153	47,3
Am Waldrand	1 977	49,6
Kastanienallee	2 805	46,3
<b>Ortsteile insgesamt</b>	<b>4 031</b>	<b>48,0</b>
Heinersdorf	645	49,3
Blumenhagen	220	50,6
Kunow	369	46,9
Gatow	237	43,4
Kummerow	108	45,4
Criewen	546	47,2
Zützen	445	47,3
Stendell	377	48,7
Hohenfelde	206	46,5
Vierraden	878	49,1

Eingemeindungsdaten: 01.01.1974 Heinersdorf | 05./06.12.1993 Blumenhagen, Kunow, Gatow | 01.01.1998 Kummerow | 01.08.2001 Criewen und Zützen | 31.12.2002 Stendell | 26.10.2003 Hohenfelde und Vierraden

## Politische Vertretung

### Bürgermeister (SPD)

### Sitzverteilung in der Stadtverordnetenversammlung (nach Fraktionen)

SPD	13
DIE LINKE	5
CDU	5
FBI – Freie Bürger Initiative	5
bestehend aus je einem Sitz von BFS – Bürgerinitiative für Schwedt, GRÜNE/B 90, UBG – Unabhängige Bürgergemeinschaft, BuLi – Bunte Liste und einem Parteilosen (ehemals SPD)	
FDP	3
fraktionslos: NPD	1

Sitze insgesamt (ohne Bürgermeister) 32

## Wirtschaft, Bauen, Wohnen und Verkehr

<b>Gewerbliche Arbeitsstätten</b> (Jahresende)	1 691
Anmeldungen	103
Abmeldungen	122

(vorläufige Angaben aus den Monatsergebnissen)	Betriebe*	beschäftigte Personen**	Gesamtumsatz in Mio. EUR
verarbeitendes Gewerbe	9	2 705	2 737,1
Bauhauptgewerbe	6	191	24,9
Ausbaugewerbe	8	280	29,5

\* Betriebe ab 50 tätige Personen im verarbeitenden Gewerbe, Betriebe ab 20 Beschäftigte im Bauhaupt- und Ausbaugewerbe  
\*\* im Jahresdurchschnitt

## Sozialversicherungspflichtig Beschäftigte

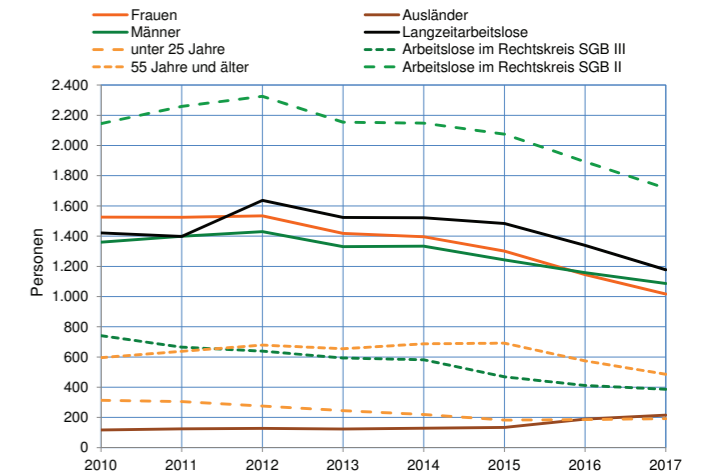
insgesamt am Arbeitsort (Juni, vorläufiger Stand)	12 240
darunter in den Wirtschaftsabschnitten	
– Land- und Forstwirtschaft, Fischerei	65
– verarbeitendes Gewerbe	3 387
– Wasserversorgung, Abwasser, Abfall, Umweltverschmutzung	309
– Baugewerbe	806
– Handel, Instandhaltung und Reparatur von Kfz	1 555
– Verkehr und Lagerei	873
– Gastgewerbe	294
– Finanz- und Versicherungsdienstleistungen	138
– Grundstücks- und Wohnungswesen	227
– freiberufliche, wissenschaftliche und technische Dienstleistungen	374
– sonstige wirtschaftliche Dienstleistungen	901
– Öffentliche Verwaltung, Verteidigung, Sozialversicherung	562
– Gesundheits- und Sozialwesen	2 036
– Kunst, Unterhaltung und Erholung	134
– Erbringung von sonstigen Dienstleistungen	385

Einpendler	4 876
Auspenderler	3 399

<b>Arbeitslose</b> (Jahresende)	1 982
darunter Frauen	977
darunter Rechtskreis SGB II (Zuständigkeit des Jobcenters Uckermark)	1 609
darunter Frauen	789

<b>Arbeitslosenquote</b>	12,9 %
[für die Region Schwedt/Oder, Angermünde sowie Ämter Gartz (Oder) und Oder-Welse; bezogen auf abhängige zivile Erwerbspersonen]	

### Arbeitslose in Schwedt/Oder nach ausgewählten Merkmalen im Jahresdurchschnitt



<b>Geringfügig Beschäftigte</b> (Minijobber) (Juni, vorläufiger Stand)			
insgesamt am Arbeitsort		1 621	
<b>Tourismus</b> Beherbergungsstätten ab 9 Betten			
angebotene Betten		450	
angekommene Gäste		30 696	
Übernachtungen		67 301	
durchschnittliche Aufenthaltsdauer (Tage)		2,2	
<b>Bautätigkeit</b> (Gebäude)			
Baugenehmigungen	Baufertigstellungen		
Gebäude insgesamt	112	81	
Nichtwohngebäude	35	42	
darunter Neubau	17	21	
Wohngebäude	77	39	
darunter Neubau	59	26	
darunter Einfamilienhäuser	49	19	
neugeschaffene Wohnungen	aus Baufertigstellungen	87	
<b>Abgang von Wohnungen aus dem Wohnungsbestand</b>			
(Rückbau im Zusammenhang mit dem Stadtumbau)			
Zeitraum	Wohnungsabgang	Wohnungsrückbau	
2017	—	—	
1998 bis 2017	6 727	6 727	
<b>Wohnungsbestand und Haushalte</b> (Jahresende)			
Stadtteil bzw. Ortsteil	Zahl der Wohnungen	Zahl der Haushalte (S)	Anteil leer stehender Wohnungen
Zentrum	7 588	7 444	1,7 %
Neue Zeit	3 158	3 093	1,9 %
Talsand	2 423	2 316	3,5 %
Am Waldrand	1 159	1 125	2,8 %
Kastanienallee	1 494	1 384	7,0 %
Heinersdorf	283	273	3,5 %
Blumenhagen	99	98	1,0 %
Kunow	154	146	5,2 %
Gatow	97	95	2,1 %
Kummerow	60	54	10,0 %
Criewen	220	214	2,7 %
Zützen	194	191	1,5 %
Stendell	176	167	5,1 %
Hohenfelde	91	86	5,5 %
Vierraden	437	423	3,2 %
zusammen	17 633	17 109	2,7 %
(S = Schätzung aus der Zahl der belegten Wohnungen, die nicht zweckentfremdet genutzt werden)			
Ø-Haushaltsgröße (Personen je belegte Wohnung)			1,9
<b>Kraftfahrzeugbestand</b> (am 01.01.2018)			
Kfz-Bestand insgesamt		22 106	
Krafräder		1 212	
PKW insgesamt		16 267	
davon privat		14 985	
Nutzfahrzeuge		1 945	
Anhänger		2 682	

## Soziales, Bildung, Kultur und Sport

<b>Familien und Alleinerziehende mit Kindern unter 18 Jahren</b>			
(am Jahresende)	Familien	darunter	
(Quelle: Einwohnermelderegister)	insgesamt	Alleinerziehende	
1 Kind	1 710	1 053	
2 Kinder	746	330	
3 Kinder	136	36	
4 Kinder	36	10	
5 Kinder und mehr	9		
insgesamt	2 637	1 429	
<b>Wohngeld-Empfänger-Haushalte</b> (Jahresende)			
(ohne Empfänger von Unterkunftskosten über Grundsicherung)			
603			
<b>Grundsicherung</b> (Jahresende)			
Bedarfsgemeinschaften		2 563	
Hilfebedürftige Personen insgesamt		4 072	
darunter Kinder bis unter 15 Jahre		842	
im Jahr ausgestellte <b>Schwedter Sozialpässe</b>			
(für Bezieher von Leistungen nach Wohngeldgesetz, SGB II und XII)			
4 196			
<b>Kindertagesstätten</b>			
(Jahresende)	insgesamt	darunter bei freien Trägern	
Einrichtungen	17	12	
Platzangebot einschließlich Hort	1 977	1 196	
gemeldete Kinder	1 800	1 151	
unter 3 Jahre	365	241	
3 bis unter 7 Jahre	741	521	
Hortkinder	694	389	
<b>Schulen</b> (Schuljahr 2017/2018)			
		Zahl der Schüler	
5 Grundschulen			1 283
2 Oberschulen einschließlich Oberschule Tabaluga			431
1 Gesamtschule mit gymnasialer Oberstufe			730
1 Schule des Zweiten Bildungsweges (an der Gesamtschule Talsand)			65
1 Gymnasium			444
2 Förderschulen			189
1 Oberstufenzentrum (OSZ Uckermark, Außenstelle Schwedt, Schüler und Auszubildende)			488
<b>Volkshochschule</b> (Jahresende) Kurse			
Teilnehmer		81	
		723	
<b>Musik- und Kunstschule</b> (Jahresende)			
Schüler (einschließlich Schüler an Kitas und Grundschulen)		2 464	
<b>Uckermärkische Bühnen</b> Veranstaltungen			
Besucher		514	
		117 193	
<b>Städtische Museen</b> Anzahl			
Besucher insgesamt		3	
davon:		10 010	
im Stadtmuseum		5 383	
im Jüdischen Ritualbad		1 314	
im Tabakmuseum Vierraden		3 313	

<b>Stadtarchiv</b> Veranstaltungen	10
Archivbesucher und -benutzer	824
<b>Stadtbibliothek</b> Benutzer	2 147
Bestand an Medieneinheiten	45 981
Entleihungen (ohne virtuelle Entleihungen)	111 184
<b>Sport</b> (Stand 01.01.2018) Landesstützpunkte	6
Sportvereine	36
Mitglieder insgesamt	7 836
darunter Kinder und Jugendliche bis 18 Jahren	1 823
<b>Ärzte</b> (Stand 01.01.2018) ambulant tätige Ärzte	65
darunter Allgemeinmediziner (Hausärzte)	16
Zahnärzte	25
<b>ASKLEPIOS Klinikum</b> (Krankenhaus der Schwerpunktversorgung)	
Betten	356
Ärzte	127
aufgenommene Patienten	18 319
<b>Senioren- und Pflegeeinrichtungen</b> (Jahresende)	
Einrichtungen	5
Plätze	500
<b>Behinderte</b> insgesamt (Grad der Behinderung ab 30)	7 097
männlich	3 492
weiblich	3 605
<b>Schwerbehinderte</b> (Grad der Behinderung ab 50)	5 343
darunter z. B. mit Ausweiskennzeichen	
[G] Gehbehinderung	2 969
[aG] außergewöhnliche Gehbehinderung	546
[BI] Blindheit	65
[GI] Gehörlosigkeit	49

## Impressum

Herausgeber: Stadt Schwedt/Oder, Der Bürgermeister, Statistikstelle. Druck: Hauseigene Kopierstelle, September 2018

Quellen: Amt für Statistik Berlin-Brandenburg, Statistik der Bundesagentur für Arbeit, Landesamt für Soziales und Versorgung, Kraftfahrt-Bundesamt, Kassenärztliche und Kassenzahnärztliche Vereinigung Brandenburg, Kreisverwaltung Uckermark und Fachbereiche der Stadtverwaltung Schwedt/Oder

Nachdruck – auch auszugsweise – nur mit Quellenangabe gestattet.

Dieses Falblatt darf weder von Parteien, politischen Vereinigungen, Wählergruppen und Einzelbewerbern noch von Wahlwerbenden während eines Wahlkampfes zum Zwecke der Wahlwerbung verwendet werden. Missbräuchlich ist insbesondere die Verteilung auf Wahlveranstaltungen, an Informationsständen der Wahlvorschlagsträger sowie das Aufdrucken oder Aufkleben wahlkampfpolitischer Informationen oder Werbemittel. Untersagt ist gleichzeitig die Weitergabe an Dritte zum Zwecke der Wahlwerbung. Unabhängig davon, wann, auf welchem Wege und in welcher Anzahl dieses Falblatt dem Empfänger zugegangen ist, darf es auch ohne zeitlichen Bezug zu einer bevorstehenden Wahl nicht in einer Weise verwendet werden, die als Parteinahme zugunsten einzelner politischer Gruppen verstanden werden könnte.

Alle Angaben betreffen, soweit nicht anders gekennzeichnet, das Jahr 2017.

# SCHWEDT/ODER 2017

Die Stadt in Zahlen



UCKERMARK