

Fläche

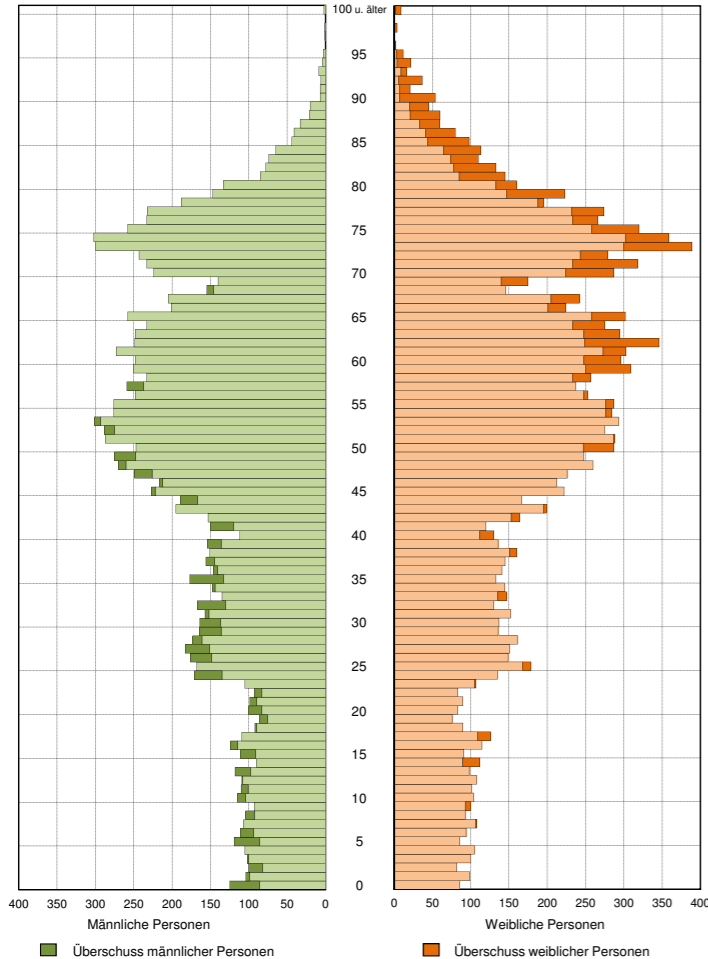
Katasterfläche in Hektar insgesamt	20 557
Gebäude- und Freifläche	1 815
Betriebsfläche	204
Erholungsfläche	282
Verkehrsfläche	853
Landwirtschaftsfläche	11 088
Waldfläche	4 861
Wasserfläche	1 198
Fläche anderer Nutzung	256

Bevölkerung

(Stichtag 31. Dezember, Quelle: Einwohnermelderegister)

Altersstruktur der Bevölkerung der Stadt Schwedt/Oder
Stichtag 31.12.2014 - Quelle: Einwohnermelderegister
31 111 Personen - Altersdurchschnitt 49,9 Jahre

Alter in Jahren



Bevölkerung	Personen mit Hauptwohnsitz	Anteil
insgesamt	31 111	100,0 %
männlich	15 025	48,3 %
weiblich	16 086	51,7 %
Durchschnittsalter in Jahren		49,9

Altersgruppen		
unter 18 Jahre	3 764	12,1 %
18 bis unter 60 Jahre	15 448	49,7 %
60 Jahre und älter	11 899	38,2 %

Ausländer	791
Anteil an der Gesamtbevölkerung	2,5 %
Staatsbürgerschaften	52
Durchschnittsalter in Jahren	36,7

Einwohner der Stadt- und Ortsteile

(Stichtag 31. Dezember, Quelle: Einwohnermelderegister)

Stadt-/Ortsteil	Einwohner mit Hauptwohnsitz	Ø-Alter in Jahren
Stadtteile insgesamt	27 103	50,3
Zentrum	12 410	52,7
Neue Zeit	5 571	49,8
Talsand	4 137	47,3
Am Waldrand	2 128	48,8
Kastanienallee	2 857	46,5
Ortsteile insgesamt	4 008	47,2
Heinersdorf	630	49,2
Blumenhagen	239	48,9
Kunow	371	45,1
Gatow	215	43,7
Kummerow	110	45,3
Criewen	538	45,7
Zützen	437	47,0
Stendell	382	48,1
Hohenfelde	187	48,0
Vierraden	899	47,7

Eingemeindungsdaten: 01.01.1974 Heinersdorf | 05./06.12.1993 Blumenhagen, Kunow, Gatow | 01.01.1998 Kummerow | 01.08.2001 Criewen, Zützen | 31.12.2002 Stendell | 26.10.2003 Hohenfelde, Vierraden

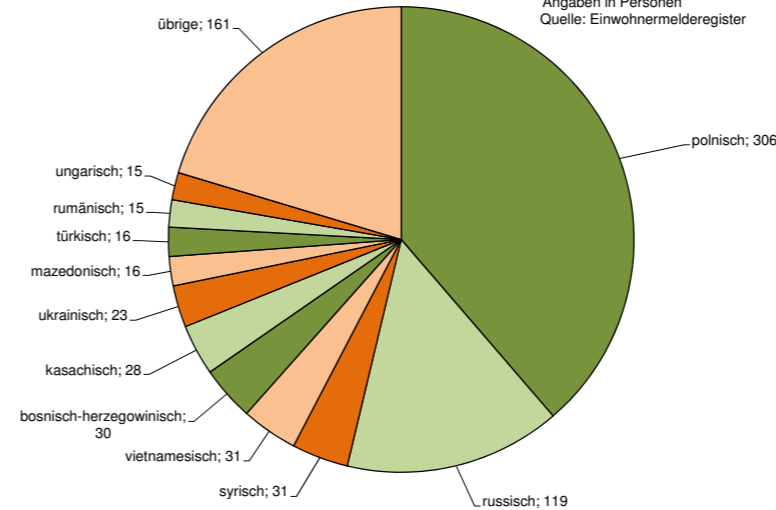
Bevölkerungsbewegung	
Lebendgeborene	215
Gestorbene (ohne Totgeborene)	400
zugezogene Personen (über die Stadtgrenze)	983
fortgezogene Personen (über die Stadtgrenze)	1 061
umgezogene Personen (innerhalb der Stadt)	1 756

Verteilung der Einwohner nach Religionszugehörigkeit	
evangelisch	8,9 %
römisch-katholisch	3,1 %
sonstige und ohne	88,0 %

Ausländer nach der Staatsangehörigkeit

(Stichtag 31.12.2014)

Angaben in Personen
Quelle: Einwohnermelderegister



Politische Vertretung

Bürgermeister (SPD)

Sitzverteilung in der Stadtverordnetenversammlung
(im Ergebnis der Kommunalwahl vom 25. Mai 2014)

– SPD	14
– DIE LINKE	5
– CDU	5
– FDP	3
– BfS – Bürgerinitiative für Schwedt	1
– GRÜNE/B 90	1
– UBG – Unabhängige Bürgergemeinschaft	1
– BuLi – Bunte Liste	1
– NPD	1

Sitze insgesamt (ohne Bürgermeister) 32

Wirtschaft, Bauen, Wohnen und Verkehr

Gewerbliche Arbeitsstätten (Jahresende)	1 790
Anmeldungen	158
Abmeldungen	170

(vorläufige Angaben aus den Monatsergebnissen)	Betriebe*	beschäftigte Personen**	Gesamtumsatz in Mio. EUR
verarbeitendes Gewerbe	10	2 682	2 783,5
Bauhauptgewerbe	6	222	27,1
Ausbaugewerbe	6	235	21,5

*) Betriebe ab 50 tätige Personen im verarbeitenden Gewerbe, Betriebe ab 20 Beschäftigte im Bauhaupt- und Ausbaugewerbe

**) im Jahresdurchschnitt

Sozialversicherungspflichtig Beschäftigte

(Juni, vorläufiger Stand)

insgesamt am Arbeitsplatz	12 392
darunter in den Wirtschaftsabschnitten	
– Land- und Forstwirtschaft, Fischerei	65
– verarbeitendes Gewerbe	3 378
– Wasserversorgung, Abwasser, Abfall, Umweltverschmutzung	326
– Baugewerbe	845
– Handel, Instandhaltung und Reparatur von Kfz	1 541
– Verkehr und Lagerei	694
– Gastgewerbe	220
– Finanz- und Versicherungsdienstleistungen	151
– Grundstücks- und Wohnungswesen	231
– freiberufliche, wissenschaftliche und technische Dienstleistungen	385
– sonstige wirtschaftliche Dienstleistungen	863
– Öffentliche Verwaltung, Verteidigung, Sozialversicherung	556
– Gesundheits- und Sozialwesen	2 334
– Kunst, Unterhaltung und Erholung	137
– Erbringung von sonstigen Dienstleistungen	393
Einpendler	4 677
Auspender	3 210

Geringfügig Beschäftigte (Minijobber) (Juni, vorläufiger Stand)	
insgesamt am Arbeitsplatz	1 705

Arbeitslose (Jahresende)	2 659
darunter Frauen	1 380
darunter Rechtskreis SGB II (Zuständigkeit des Jobcenters Uckermark)	2 132
darunter Frauen	1 079
Arbeitslosenquote	16,5 %
[für die Region Schwedt/Oder, Angermünde sowie Ämter Gartz (Oder) und Oder-Welse; bezogen auf abhängige zivile Erwerbspersonen]	

Tourismus Beherbergungsstätten ab 9 Betten	12
angebotene Betten	487
angekommene Gäste	26 157
Übernachtungen	55 519
durchschnittliche Aufenthaltsdauer (Tage)	2,1

Kraftfahrzeugbestand (am 01.01.2015)	
Kfz-Bestand insgesamt	21 603
Krafträder	1 127
PKW insgesamt	16 212
privat	15 088
gewerblich	1 124
Nutzfahrzeuge	1 813
Anhänger	2 451

SCHWEDT/ODER 2014

Die Stadt in Zahlen



Wohnungsbestand und Haushalte (Jahresende)

Stadtteil	Wohnungsbestand (Zahl der Wohnungen)	Zahl der Haushalte (S)	Anteil leer stehender Wohnungen
Zentrum	7 575	7 335	3,0
Neue Zeit	3 076	3 029	1,4
Talsand	2 422	2 334	2,7
Am Waldrand	1 161	1 150	0,9
Kastanienallee	1 598	1 452	8,6
OT Heinersdorf	282	265	6,0
OT Blumenhagen	98	98	-
OT Kunow	150	139	7,3
OT Gatow	94	92	2,1
OT Kummerow	60	54	10,0
OT Criewen	220	212	3,6
OT Zützen	194	190	2,1
OT Stendell	174	164	5,7
OT Hohenfelde	90	87	3,3
OT Vierraden	432	419	3,0
zusammen	17 626	17 020	3,2

(S = Schätzung aus der Zahl der belegten Wohnungen, die nicht zweckentfremdet genutzt werden)

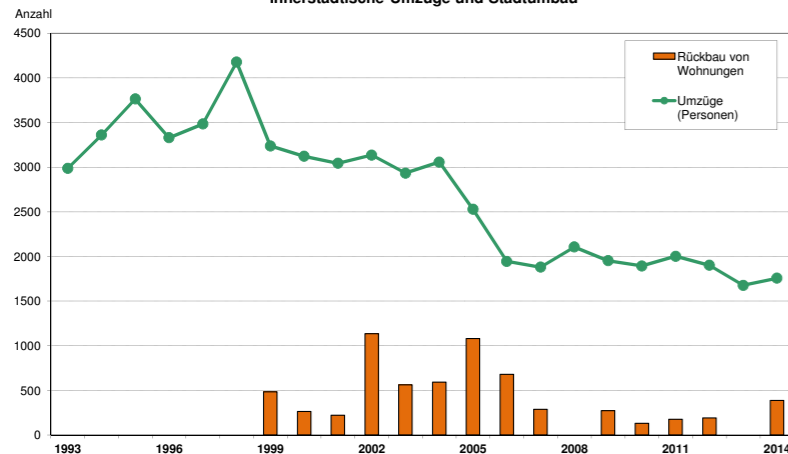
Haushaltsgröße (Personen je belegte Wohnung im Durchschnitt) 1,83

Abgang von Wohnungen aus dem Wohnungsbestand

(Rückbau im Zusammenhang mit dem Stadtbau)

Zeitraum	Wohnungsabgang	Wohnungsrückbau
2014	277	388
einschließlich Überhang aus dem Vorjahr		
1998 bis 2014	6 460	6 460

Innerstädtische Umzüge und Stadtbau



Bautätigkeit (Gebäude)

Gebäude	Baugenehmigungen	Baufertigstellungen
Gebäude insgesamt	190	102
Nichtwohngebäude	133	57
darunter Neubau	58	31
Wohngebäude	57	45
darunter Neubau	21	23
darunter Einfamilienhäuser	15	18
neugeschaffene Wohnungen aus Baufertigstellungen		98

Soziales, Bildung, Kultur und Sport

Wohngeld-Empfänger-Haushalte (Jahresende) 563
ohne Empfänger von Unterkunftskosten über Grundsicherung

Grundsicherung (Jahresende)
Bedarfsgemeinschaften 2 952
Hilfebedürftige Personen insgesamt 4 863
darunter Kinder bis unter 15 Jahre 1 043

im Jahr ausgestellte **Schwedter Sozialpässe** 5 366
(für Bezieher von Leistungen nach Wohngeldgesetz, SGB II und XII)

Familien und Alleinerziehende mit Kindern unter 18 Jahren

(am Jahresende)	Familien insgesamt	darunter Alleinerziehende
Quelle: Einwohnermelderegister		
1 Kind	1 767	1 089
2 Kinder	722	293
3 Kinder	112	38
4 Kinder und mehr	33	8
insgesamt	2 634	1 428

Kindertagesstätten (Jahresende)
insgesamt 17
darunter bei freien Trägern 12

Einrichtungen	17	12
Platzangebot einschließlich Hort	1 945	1 221
gemeldete Kinder	1 714	1 126
unter 3 Jahre	346	247
3 bis unter 7 Jahre	732	507
Hortkinder	636	372

Schulen (Schuljahr 2014/2015)

Schule	Zahl der Schüler
5 Grundschulen	1 256
2 Oberschulen einschließlich Oberschule Tabaluga	441
1 Gesamtschule mit gymnasialer Oberstufe	606
1 Schule des Zweiten Bildungsweges (an der Gesamtschule Talsand)	92
1 Gymnasium	442
2 Förderschulen	166
1 Oberstufenzentrum (OSZ Uckermark, Außenstelle Schwedt, Schüler und Auszubildende)	410

Uckermärkische Bühnen Veranstaltungen 543
Besucher 115 576

Volkshochschule (Jahresende) Kurse 85
Teilnehmer 847

Musik- und Kunstschule (Jahresende)

Schüler (ohne Teilnehmer am Programm)
„Klasse Musik für Brandenburg“ an den Grundschulen 1 269

Städtische Museen Anzahl 3
Besucher insgesamt 8 511
davon: im Stadtmuseum 3 028
im Jüdischen Ritualbad 526
im Tabakmuseum Vierraden 4 957

Stadtarchiv Archivbenutzungen (Anfragen) 106
Ausstellungen 6
Besucher von Ausstellungen 339

Stadtbibliothek Benutzer 2 436
Bestand an Medieneinheiten 48 784
Entleihungen 140 977

Sport (Stand 01.01.2015) Landesstützpunkte 8
Sportvereine 39
Mitglieder insgesamt 6 443
darunter Kinder und Jugendliche unter 18 Jahren 1 636

Ärzte (Stand 01.01.2015) ambulante tätige Ärzte 60
darunter Allgemeinmediziner (Hausärzte) 15
Zahnärzte 21

ASKLEPIOS Klinikum (Krankenhaus der Schwerpunktversorgung)
Betten 460
Ärzte 122
aufgenommene Patienten 17 806

Senioren- und Pflegeeinrichtungen (Jahresende) Plätze 519
5 Einrichtungen

Behinderte insgesamt (Grad der Behinderung ab 30) 6 995
männlich 3 453
weiblich 3 542

Schwerbehinderte (Grad der Behinderung ab 50) 5 326
darunter z. B. mit Ausweiskennzeichen
[G] Gehbehinderung 2 989
[aG] außergewöhnliche Gehbehinderung 578
[Bl] Blindheit 67
[Gl] Gehörlosigkeit 44

Impressum

Herausgeber: Stadt Schwedt/Oder, Der Bürgermeister, Statistikstelle

Druck: Hauseigene Druckerei, September 2015

Quellen: Amt für Statistik Berlin-Brandenburg, Statistik der Bundesagentur für Arbeit, Kraftfahrt-Bundesamt, Kassenärztliche und Kassenzahnärztliche Vereinigung Brandenburg, Kreisverwaltung Uckermark und Fachbereiche der Stadtverwaltung Schwedt/Oder

Nachdruck – auch auszugsweise – nur mit Quellenangabe gestattet.

Alle Angaben betreffen, soweit nicht anders gekennzeichnet, das Jahr 2014.

