

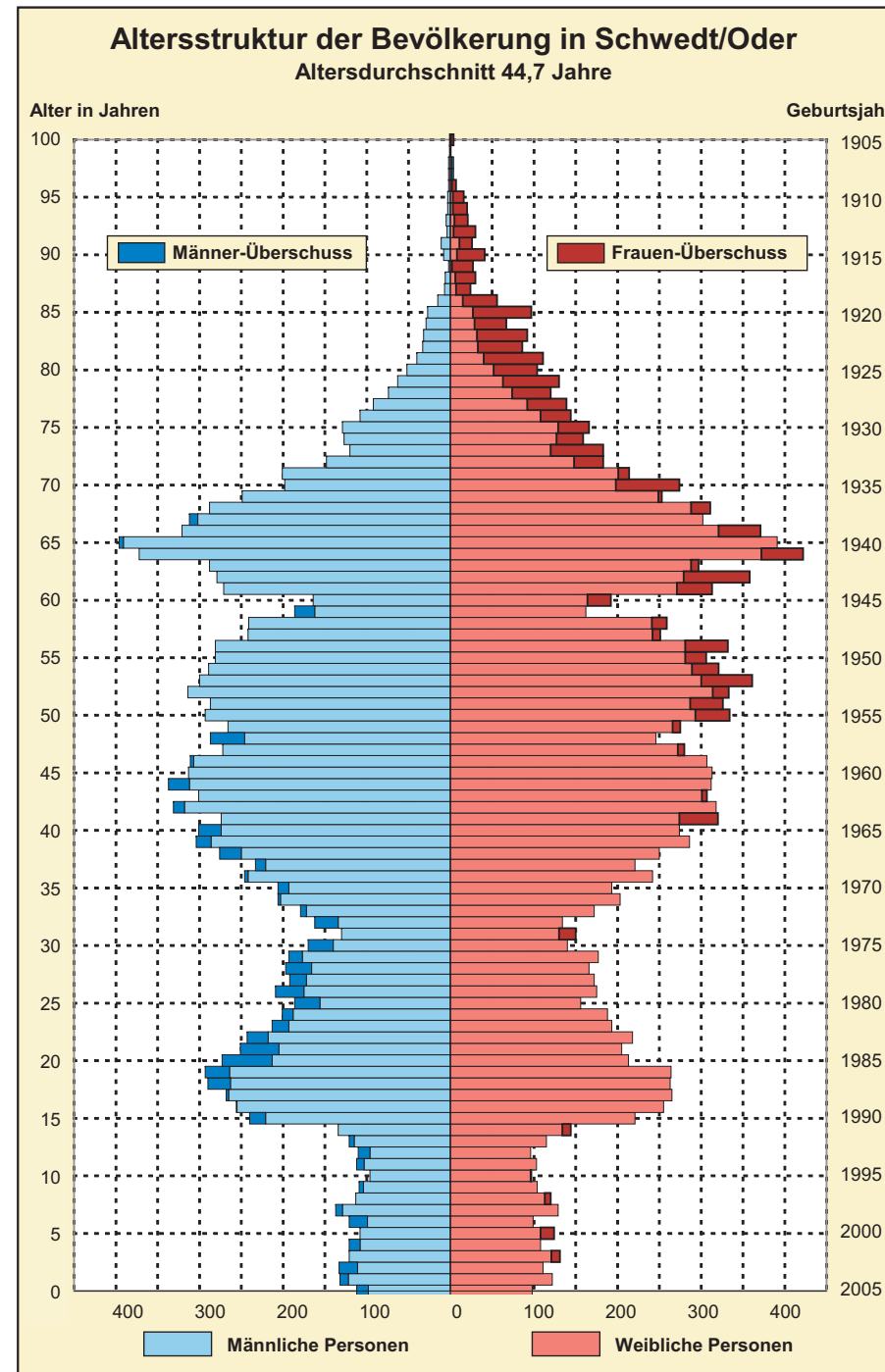
Katasterfläche in Hektar insgesamt	20 012	
- Gebäude- und Freifläche	1 928	
- Betriebsfläche	146	
- Erholungsfläche	321	
- Verkehrsfläche	706	
- Landwirtschaftsfläche	10 595	
- Waldfläche	4 353	
- Wasserfläche	1 487	
- Fläche anderer Nutzung	476	

Bevölkerungsstand (Quelle: Melderegister, Stichtag 31. Dezember 2005)	Hauptwohnsitz	Nebenwohnsitz
Personen insgesamt:	36 131	1 828
- männlich	17 585	969
- weiblich	18 546	859
• darunter Ausländer	718	28
nach Altersgruppen:		
- unter 18 Jahre	4 986	67
- 18 bis unter 60 Jahre	20 878	1 669
- 60 Jahre und älter	10 267	92

Bevölkerungsbewegung	
Lebendgeborene	213
Gestorbene (ohne Totgeborene)	372
Zugezogene Personen (über die Stadtgrenze)	1 074
Fortgezogene Personen (über die Stadtgrenze)	1 596
Umgezogene Personen (innerhalb der Stadt)	2 529

Bevölkerung nach Stadt- und Ortsteilen (Melderegister)		
Stadtteil bzw. Ortsteil (OT)	Einwohner mit Hauptwohnsitz	Durchschnittsalter (in Jahren)
Zentrum	13 696	48,4
Neue Zeit	6 186	45,0
Talsand	4 611	42,5
Am Waldrand	2 684	42,4
Kastanienallee	4 667	38,9
OT Heinersdorf	706	43,6
OT Blumenhagen	237	43,9
OT Kunow	413	40,1
OT Gatow	242	35,7
OT Kummerow	103	46,9
OT Crielwen	548	42,0
OT Zützen	442	41,5
OT Stendell	398	45,2
OT Hohenfelde	233	41,4
OT Vierraden	965	43,7
Stadtteile insgesamt	31 844	45,0
Ortsteile insgesamt	4 287	42,5

Eingemeindungsdaten: • 01.01.1974 Heinersdorf • 05./06.12.1993 Blumenhagen, Kunow und Gatow • 01.01.1998 Kummerow • 01.08.2001 Crielwen und Zützen • 31.12.2002 Stendell • 26.10.2003 Hohenfelde und Vierraden



Verteilung der Einwohner nach Religionszugehörigkeit	
evangelisch	9,9 %
römisch-katholisch	2,7 %
sonstige/ohne	87,4 %

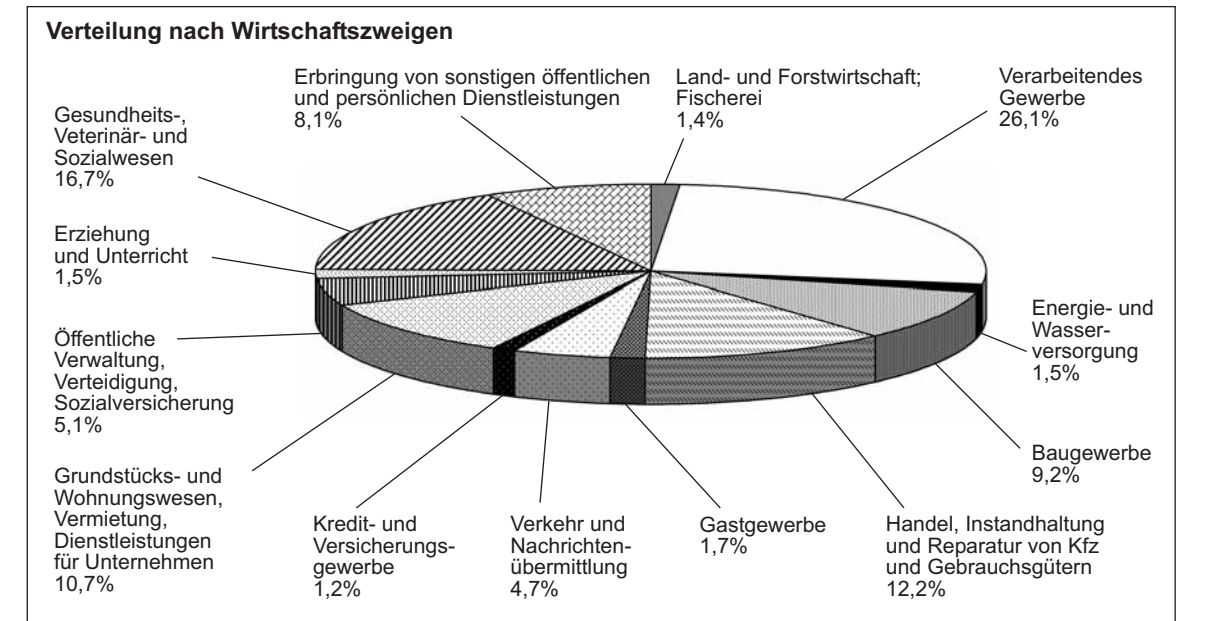
Politische Vertretung	
Bürgermeister (SPD)	
Sitzverteilung in der Stadtverordnetenversammlung (im Ergebnis der Kommunalwahl vom 26. Oktober 2003)	
SPD	11
PDS	8
CDU	8
BfS – Bürgerinitiative für Schwedt	4
FDP	3
GRÜNE/B90	1
UBG – Unabhängige Bürgergemeinschaft	1
Sitze insgesamt (ohne Bürgermeister)	36

Gewerbliche Arbeitsstätten (am Jahresende)	1 871	
- Anmeldungen	238	
- Abmeldungen	221	
	Betriebe ab 20 Beschäftigte	Beschäftigte Personen*)
	Gesamtumsatz in 1 000 EUR	

Verarbeitendes Gewerbe	23	3 074	2 652 677
Bauhauptgewerbe	8	251	26 066
Ausbaugewerbe	8	359	23 727

Sozialversicherungspflichtig Beschäftigte (Stand Juni 2004)	
insgesamt am Arbeitsplatz	12 968

davon in den Wirtschaftsbereichen:	
- Land- und Forstwirtschaft, Fischerei	179
- Produzierendes Gewerbe	4 775
darunter: Verarbeitendes Gewerbe	3 389
Baugewerbe	1 194
- Handel, Gastgewerbe und Verkehr	2 394
darunter: Handel	1 576
Gastgewerbe	222
- Sonstige Dienstleistungen	5 620
darunter: Gesundheits-, Veterinär- und Sozialwesen	2 171



Einpendler	3 792
Auspender	3 128

Arbeitslose (Dezember 2004) 4 529
darunter Frauen 2 509
Arbeitslosenquote (bezogen auf
abhängige zivile Erwerbspersonen) 23,9 %

Bautätigkeit (Gebäude)	Baugenehmigungen	Fertigstellungen
Gebäude insgesamt	105	101
Nichtwohngebäude	23	12
darunter: Neubau	12	7
Wohngebäude	82	89
darunter: Neubau	44	56
darunter: Einfamilienhäuser	42	55
Neugeschaffene Wohnungen aus Baufertigstellungen		76

Abgang von Wohnungen aus dem Wohnungsbestand

(Rückbau im Zusammenhang mit dem Stadtbau)	Abgang von Wohnungen	Abriss von Wohnungen
2005	957	1 082 *)
1998 bis 2005	4 582	4 338

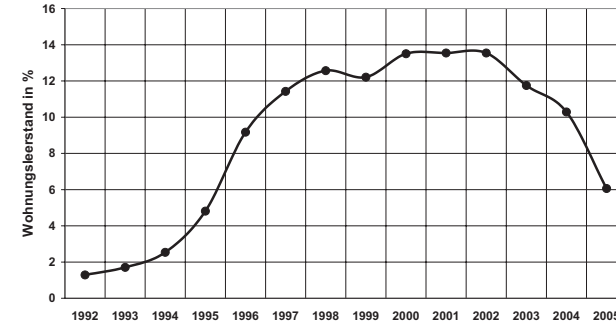
*) einschließlich Überhang aus Vorjahren

Wohnungsbestand am Jahresende

Stadtteil Ortsteil (OT)	Zahl der Wohnungen insgesamt	Anteil leer stehender Wohnungen am Bestand in %
Zentrum	7 657	1,4
Neue Zeit	3 050	2,6
Talsand	2 375	1,1
Am Waldrand	1 900	32,4
Kastanienallee	2 364	10,0
OT Heinersdorf	274	2,9
OT Blumenhagen	92	4,3
OT Kunow	144	4,9
OT Gatow	90	5,6
OT Kummerow	57	24,6
OT Criewen	201	2,5
OT Zützen	171	5,8
OT Stendell	161	3,7
Schwedt/Oder (ohne Ortsteile Hohenfelde und Vierraden)	18 536	6,1
OT Hohenfelde	S 100	.
OT Vierraden	S 500	.
Zahl der Haushalte (Schätzung aus der Zahl der belegten Wohnungen)	S 17 900	
Durchschnittliche Haushaltsgröße (Personen mit Haupt- und Nebenwohnsitz je belegte Wohnung)		2,12

S = Schätzung . = Zahlenwert unbekannt

Anteil leer stehender Wohnungen am Wohnungsbestand in Schwedt/Oder



Laufende Hilfe zum Lebensunterhalt nach dem Bundessozialhilfegesetz (BSHG) außerhalb von Einrichtungen im Jahr 2004

Bedarfsgemeinschaften	1 991
Personen	3 684
– je 1 000 der Bevölkerung	97

Wohngeld-Empfänger-Haushalte (Jahresende 2004) 3 125
ohne Sozialhilfe-Empfänger mit pauschalierendem Wohngeld

Kindertagesstätten (Stand Dezember)	Insgesamt	darunter bei freien Trägern
Einrichtungen	14	8
Platzangebot einschließlich Hort	1 828	972
Gemeldete Kinder	1 610	895
davon:		
unter 3 Jahre	267	190
3 bis unter 7 Jahre	764	482
Hortkinder	579	223

Schulen (Schuljahr 2005/2006)	Zahl der Schüler
4 Grundschulen	1 410
2 Gesamtschulen	1 218
1 Gymnasium	957
2 Förderschulen	258
1 Oberstufenzentrum	1 480 *)

*) OSZ Uckermark, Außenstelle Schwedt, Schüler und Auszubildende

Musik- und Kunstschule	Zahl der Schüler
Schüler	993
Schülerbelegungen	1 539

Volkshochschule	Zahl der Teilnehmer
Kurse	136
Teilnehmer	1 542

Uckermärkische Bühnen
Veranstaltungen 637
Besucher 144 545

Stadtbibliothek
Bestand an Medieneinheiten 64 103
Entleihungen 184 958
Benutzer 2 828

Städtische Museen
Besucher im Stadtmuseum 6 218
Besucher im Tabakmuseum Vierraden 2 330

Sportvereine
darunter: Landesstützpunkte 36
9
Mitglieder 5 734
darunter Kinder und Jugendliche 1 762

Klinikum Uckermark (Schwerpunkt Krankenhaus)
Betten 507
Ärzte 113
Aufgenommene Patienten 16 448

Seniorenheime und Pflegeheime (Stand Dezember)
Einrichtungen insgesamt 5
Zahl der Plätze 472

Alle Angaben betreffen, soweit nicht anders gekennzeichnet, das Jahr 2005.

Herausgeber:
Stadt Schwedt/Oder, Der Bürgermeister
Statistikstelle
Titelfoto: Giesa
Druck: Hauseigene Druckerei



Quellen:
Landesbetriebes für Datenverarbeitung und Statistik Brandenburg,
Agentur für Arbeit Eberswalde,
Kataster- und Vermessungsamt des Landkreises Uckermark und
Fachbereiche der Stadtverwaltung Schwedt/Oder

Nachdruck – auch auszugsweise – ist nur mit Quellenangabe gestattet.

