



Amtsblatt

für die Stadt Schwedt/Oder

Schwedter Rathausfenster

Inhalt des amtlichen Teils

- Öffentliche Bekanntmachung
Beschluss über die Änderung des Aufstellungsbeschlusses
des Bebauungsplanes „Am AquariUM“ der Stadt Schwedt/Oder
vom 17. April 2008 (Beschluss-Nr. 540/27/08) Seite 1
- Öffentliche Bekanntmachung
Beteiligung der Öffentlichkeit an der Bauleitplanung Entwurf
des Bebauungsplanes „Am AquariUM“ Öffentliche Auslegung.... Seite 3
- Öffentliche Bekanntmachung
Öffentliche Versteigerung von Fondsachen..... Seite 4

- Bekanntmachung von Zeit und Ort der Verbandsschau
des Wasser- und Bodenverbandes „Welse“ in den Schaubezirken
Stadt Schwedt/Oder und Polder für das Jahr 2015 Seite 4
- Einladung der Jagdgenossenschaft Heinersdorf Seite 4

Inhalt des nichtamtlichen Teils

- Information zur Nutzung von Parkplatz-Stellplätzen
für Carsharing Seite 5
- Termine für die Fahrbahnreinigung für das Jahr 2015
März bis November Seite 6

Amtlicher Teil

Öffentliche Bekanntmachung

Beschluss über die Änderung des Aufstellungsbeschlusses des Bebauungsplanes „Am AquariUM“ der Stadt Schwedt/Oder vom 17. April 2008 (Beschluss-Nr. 540/27/08)

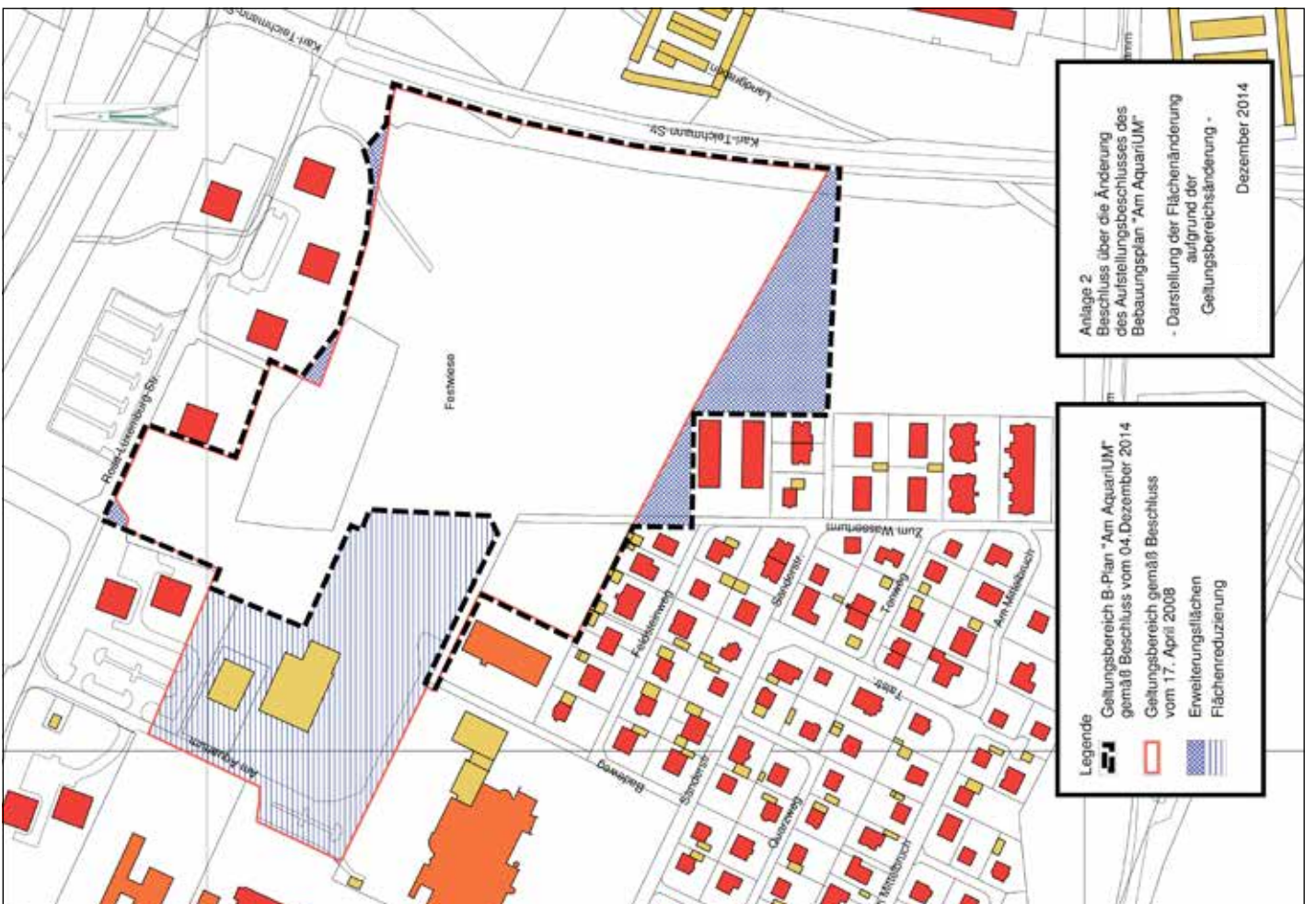
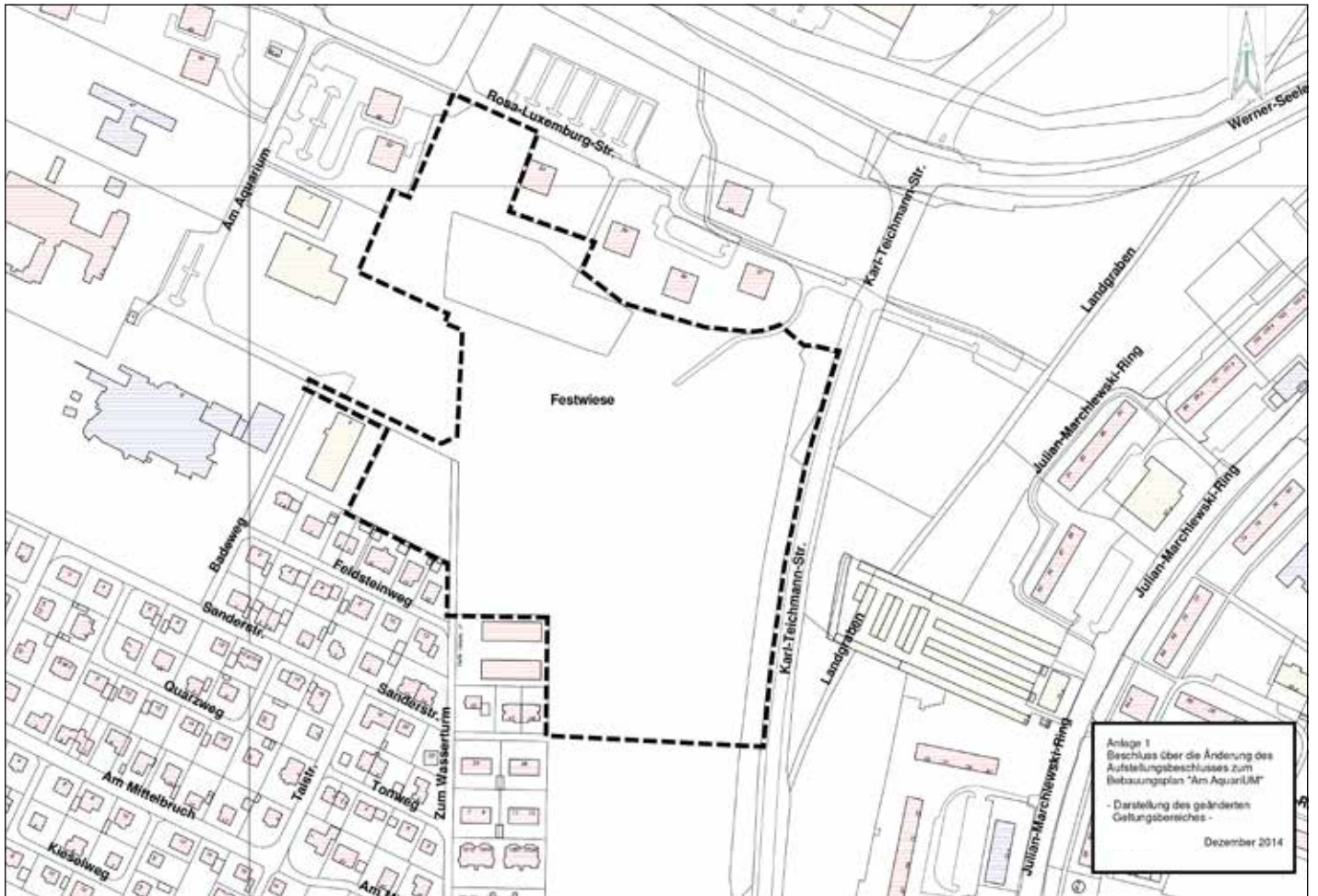
1. Die Stadtverordnetenversammlung der Stadt Schwedt/Oder beschließt die Änderung des Aufstellungsbeschlusses des Bebauungsplanes „Am AquariUM“. Der geänderte Geltungsbereich des Bebauungsplanes ist in dem zu diesem Beschluss gehörenden Plan dargestellt (Anlage 1).
2. Das Planungsziel des Bebauungsplanes ist weiterhin die Ausweisung innerstädtischer Wohnbauflächen für den privaten Wohnungsbau. Die Anpassung des Geltungsbereiches wird diesem Ziel gerecht.
3. Die Stadtverordnetenversammlung der Stadt Schwedt/Oder beauftragt den Bürgermeister, diesen Beschluss gemäß § 2 Abs. 1 Satz 2 BauGB zusammen mit den zu diesem Beschluss gehörenden Plänen (Anlage 1 bis 2) ortsüblich bekannt zu machen.

Schwedt/Oder, den 11.02.15

Polzehl
Bürgermeister

Lagepläne siehe Seite 2

IMPRESSUM: Das Amtsblatt für die Stadt Schwedt/Oder „Schwedter Rathausfenster“ erscheint in ausreichender Auflage nach Bedarf, mindestens monatlich. Herausgeber und verantwortlich für den Inhalt des Amtsblattes ist die Stadt Schwedt/Oder, Der Bürgermeister, Lindenallee 25–29, 16303 Schwedt/Oder, Telefon 03332 446-205. Das Amtsblatt wird an alle Schwedter Haushalte einschließlich aller Ortsteile als Beilage des Stadtjournals „SCHWEDTerLEBEN“ verteilt und wird im Internet unter www.schwedt.eu veröffentlicht. Außerdem liegen Exemplare im Rathaus und Rathaus Haus 2 zur Mitnahme aus. Interessierte Firmen, Bürger und Institutionen können das Amtsblatt per Abonnement gegen Übernahme der Portogebühren beziehen. Bestellungen sind zu richten an die Stadt Schwedt/Oder, Büro Bürgermeister, Presse- und Öffentlichkeitsarbeit, Lindenallee 25–29, 16303 Schwedt/Oder. Verlag, Druck: Heimatblatt Brandenburg Verlag GmbH, Panoramastraße 1, 10178 Berlin, Telefon 030 280945, www.heimatblatt.de



Öffentliche Bekanntmachung

Beteiligung der Öffentlichkeit an der Bauleitplanung Entwurf des Bebauungsplans „Am AquariUM“ Öffentliche Auslegung

Der Entwurf des Bebauungsplans „Am AquariUM“ für den Bereich zwischen Karl-Teichmann-Straße, Straße am Aquarium, Rosa-Luxemburg-Straße, Straße am Wasserturm und Heinersdorfer Damm (ehemalige Festwiese) liegt mit der Begründung einschließlich Umweltbericht und den wesentlichen, bereits vorliegenden umweltbezogenen Stellungnahmen gemäß § 3 Absatz 2 des Baugesetzbuches für die Dauer eines Monats in der Zeit

vom 10. März 2015 bis einschließlich 17. April 2015

in der Stadtverwaltung Schwedt/Oder, Dienstsitz des Fachbereiches Stadtentwicklung und Bauaufsicht, Dr.-Theodor-Neubauer-Straße 12, im Erdgeschoss links

montags von 07:00 bis 16:00 Uhr
 dienstags von 07:00 bis 18:00 Uhr
 mittwochs und donnerstags von 07:00 bis 16:00 Uhr
 freitags von 07:00 bis 12:00 Uhr
 zu jedermanns Einsicht öffentlich aus.

Auskünfte zur Planung werden jeweils

dienstags von 09:00 bis 12:00 Uhr und 13:00 bis 18:00 Uhr
 donnerstags von 09:00 bis 12:00 Uhr und 13:00 bis 15:00 Uhr
 freitags von 09:00 bis 12:00 Uhr

im Fachbereich 3, Abt. 3.2, Zimmer 116 oder 111 oder nach Terminvereinbarung (Telefonnummer 03332-446 342 oder 03332-446 359) erteilt.

Folgende Arten umweltbezogener Informationen sind verfügbar:

Schutzgut Boden

- Versiegelungsbilanz (Überbauung des Bodens) auf Grund der Planung, Eingriffs- und Ausgleichsermittlung, Maßnahmen zur Vermeidung, Minimierung und Kompensation des Eingriffs, textliche Festsetzung von Pflanzmaßnahmen
- Voruntersuchung zur Beurteilung der Baugrund- und Gründungsverhältnisse im Plangebiet (Baugrundgutachten)

Schutzgut Wasser

- Beurteilung zur Versickerung des Niederschlagswassers
- Aussagen zum Grundwasser- und Stauwasserniveau
- Darstellung der Grundwasserschutzfunktion

Schutzgut Klima/Luft

- Beurteilung klimatischer Auswirkungen
- Darstellung der bioklimatischen Ausgleichsfunktion

Schutzgut Pflanzen und Tierwelt

- Biotoptypenkartierung des Plangebietes
- Ermittlung der Auswirkungen auf die Lebensräume von im Plangebiet vorkommenden geschützten Tierarten (Faunistische Untersuchung)
- Folgende Vogelarten wurden nachgewiesen: Jagdfasan, Ringeltaube, Mauersegler, Elster, Nebelkrähe, Blaumeise, Kohlmeise, Rauchschwalbe, Fitis, Zilpzalp, Gelbspötter, Mönchsgrasmücke, Gartengrasmücke, Star, Amsel, Nachtigall, Hausrotschwanz, Haussperling, Feldsperling, Girlitz, Buchfink, Grünfink, Stieglitz
- Zauneidechse konnte nicht nachgewiesen werden
- Darstellung der Arten- und Lebensraumfunktion aufgrund des Versiegelungsgrades und verschiedener Immissionsbelastungen
- Erhalt von Nistplätzen und Sicherung des vorhandenen Gehölzbestandes durch Festsetzung von Grünflächen

Schutzgut Landschaft (Ortsbild und Freiraumstruktur)

- Höhenbegrenzung künftiger baulicher Anlagen und Pflanzmaßnahmen zur Vermeidung negativer visueller Auswirkungen
- Erhaltung raumbildender Gehölzbestände

Schutzgut Mensch

- Beurteilung von Lärmeinwirkungen auf das Plangebiet (Schalltechnische Untersuchung)
- Ergebnisse aus Untersuchungen zum Straßen-, Gewerbe-, Sport- und Freizeitlärm
- Festsetzung von aktiven und passiven Maßnahmen zum Schutz vor Lärm



Während der Auslegungsfrist können Stellungnahmen abgegeben werden. Diese sind in die abschließende Abwägung der öffentlichen und privaten Belange gegeneinander und untereinander einzubeziehen. Nicht fristgemäß abgegebene Stellungnahmen können unberücksichtigt bleiben. Ein Antrag nach § 47 Verwaltungsgerichtsordnung ist unzulässig, soweit mit ihm Einwendungen geltend gemacht werden, die vom Antragsteller im Rahmen der Auslegung nicht oder nur verspätet geltend gemacht wurden, aber hätten geltend gemacht werden können.

Schwedt/Oder, den 11.02.15

Polzehl
 Bürgermeister

Anlage zur öffentlichen Bekanntmachung über die öffentliche Auslegung des Entwurfes des Bebauungsplanes „Am AquariUM“ – Darstellung des Geltungsbereiches – März 2015

Öffentliche Bekanntmachung

Öffentliche Versteigerung von Fundsachen

Die öffentliche Versteigerung von Fundsachen wird am Mittwoch, dem **6. Mai 2015**, ab 16:00 Uhr in der Heinersdorfer Straße 6 (Feuerwehr) in 16303 Schwedt/Oder durchgeführt.

Die Besichtigung der Sachen ist ab 15:30 Uhr möglich. Der Erwerb erfolgt nur gegen Barzahlung. Für die versteigerten Sachen besteht keine Gewährleistungs- und Haftungspflicht.

Fundsachen, die vor dem 1. Oktober 2014 abgegeben wurden, können von den Empfangsberechtigten bis zum 24. März 2015, 18:00 Uhr im Fundbüro

der Stadt Schwedt/Oder, Dr.-Th.-Neubauer-Straße 5, Rathaus Haus 2, Zimmer 318 abgeholt werden.

Schwedt/Oder, 23.01.15

Polzehl

Bürgermeister

Bekanntmachung von Zeit und Ort der Verbandsschau des Wasser- und Bodenverbandes „Welse“ in den Schaubezirken Stadt Schwedt/Oder und Polder für das Jahr 2015

Der Vorstandsvorsitzende des Wasser- und Bodenverbandes „Welse“ gibt hiermit gemäß § 7 Abs. 2 der Satzung des Wasser- und Bodenverbandes „Welse“ vom 19.05.2014 Zeit und Ort der Verbandsschau bekannt und lädt zur Teilnahme ein.

Termin 1: Dienstag, den 31.03.2015
 Treffpunkt: 08.00 Uhr am Bauhof des Wasser- und Bodenverbandes „Welse“ in Schwedt/Oder, Schöpfwerk 02
 betreffende Stadt/Ortsteile: Stadtgebiet Schwedt/Oder, Criewen und Zützen

Termin 2: Dienstag, den 31.03.2015
 Treffpunkt: 13.00 Uhr am Gemeindehaus des Schwedter Ortsteils Heinersdorf, Lange Straße 47
 betreffende Ortsteile: Heinersdorf

Termin 3: Mittwoch, den 01.04.2015
 Treffpunkt: 08.00 Uhr am Gemeindeforum des Schwedter Ortsteils Blumenhagen, Zu den Müllerbergen 26
 betreffende Ortsteile: Blumenhagen, Gatow und Vierraden

Termin 4: Mittwoch, den 01.04.2015
 Treffpunkt: 13.00 Uhr am Gemeindehaus des Schwedter Ortsteils Hohenfelde, Hohenfelder Dorfstraße 18
 betreffende Ortsteile: Hohenfelde, Kunow und Kummerow


Termin 5: Donnerstag, den 02.04.2015
 Treffpunkt: 08.00 Uhr am neuen Bürgerhaus des Schwedter Ortsteils Stendell, Hauptstraße 46
 betreffende Ortsteile: Stendell

Termin 6: Dienstag, den 05.05.2015*
 Treffpunkt: 11.00 Uhr am Bauhof des Wasser- und Bodenverbandes „Welse“ in Schwedt/Oder, Schöpfwerk 02
 Bereich: Polder AIB

Termin 7: Dienstag, den 05.05.2015*
 Treffpunkt: 14.00 Uhr bei der MILGETA Agrar GmbH im Schwedter Ortsteil Vierraden, Schwedenweg 18
 Bereich: Polder 10

*Termine können sich aufgrund der Wasserstände in den Poldern verschieben, veränderte Termine werden rechtzeitig bekannt gegeben.

Passow, den 26.01.2015



Stornowski

Geschäftsführer des Wasser- und Bodenverbandes „Welse“

Einladung der Jagdgenossenschaft Heinersdorf

Die Genossenschaftsversammlung der Jagdgenossenschaft Heinersdorf für das Jagdjahr 2014/15 findet am Donnerstag, dem 26.03.2015, um 19:00 Uhr, im Feuerwehrgebäude, Landiner Straße statt.

Tagesordnung:

- Rechenschaftsbericht für das Jagdjahr 2014/15
- Bericht der Revisionskommission
- Bericht und Entlastung des Kassenführers

- Vorbereitung neuer Jagdpachtverträge zwecks Verpachtung unserer Jagdflächen, welche ab dem 01.04.2016 neu vergeben werden.
- Sonstiges

Eingeladen sind alle Mitglieder der Jagdgenossenschaft Heinersdorf und die Jagdpächter.

Der Vorstand

Nichtamtlicher Teil

Information zur Nutzung von Parkplatz-Stellplätzen für Carsharing

Zur Unterstützung von alternativen, umweltfreundlichen Verkehrsmitteln hat sich die Stadt Schwedt/Oder entschlossen, im Stadtgebiet Schwedt/Oder die Nutzung von Stellplätzen für Carsharing zu testen.

Dazu werden 3 bisher öffentlich genutzte Stellflächen in der Stadt für Carsharing-Fahrzeuge bereitgestellt. Lokaler Anbieter ist das Autohaus F. M. Henseler GmbH. Die Stellplätze befinden sich auf den Parkplätzen Bahnhof Schwedt und Bahnhof Schwedt-Mitte sowie auf dem Parkplatz der Stadt vor dem Rathaus 2.

Bereits im SVV-Beschluss über die Verkehrsentwicklungsplanung Schwedt/Oder aus dem Jahr 2007 wurde festgelegt, dass neue Konzepte für die innerstädtischen Verkehrsabläufe im Rahmen von Testphasen zu prüfen sind. Um den tatsächlichen Bedarf für Carsharing festzustellen, soll max. 1 Jahr

getestet werden, ob dieses Angebot in unserer Stadt genutzt wird.

Nach Ablauf der Testphase erfolgt die Abwägung von Erkenntnissen, Meinungsäußerungen und Hinweisen, die während der Testphase eingegangen sind. Hinweise können bis Ende des Jahres 2015 im Fachbereich 3 bei Frau Breuning unter Tel.-Nr. 03332-446359, oder zu den Sprechzeiten im Zi. 111, Alte Fabrik abgegeben werden.

Sollte die Auswertung positiv ausfallen, wird danach das rechtliche Verfahren für die Teileinziehung begonnen.

Anderenfalls werden die Verkehrsschilder abgebaut und die Stellplätze stehen wieder in vollem Umfang der Öffentlichkeit zur Verfügung.

Fachbereich Stadtentwicklung und Bauaufsicht



Beauftragte der Stadtverordnetenversammlung

Die Sprechstunden der ehrenamtlichen Beauftragten der Schwedter Stadtverordnetenversammlung finden im Rathaus Lindenallee 25–27, Raum 327 statt.

Integrationsbeauftragte

Frau Annette Clauß
Sprechstunde am 3. Dienstag im Monat von 16 bis 18 Uhr
E-Mail: buerosvv-integrationsbeauftragt.stadt@schwedt.de
Telefon: 03332 446-372

Behindertenbeauftragte

Frau Ursula Birlem
Sprechstunden am 1. und 3. Dienstag im Monat von 14 bis 16 Uhr
E-Mail: buerosvv-behindertenbeauftragt.stadt@schwedt.de
Telefon: 03332 446-372

Seniorenbeauftragte

Frau Elke Grundwald
Sprechstunde am 1. Dienstag im Monat von 14 bis 16 Uhr
E-Mail: buerosvv-seniorenbeauftragt.stadt@schwedt.de
Telefon: 03332 446-372

Kinder- und Jugendbeauftragter

Herr Jan Stockfisch
Sprechstunde am 2. Dienstag im Monat von 16 bis 18 Uhr
E-Mail: buerosvv-kinderjugendbeauftragt.stadt@schwedt.de
Telefon: 03332 446-372

Bürgeranliegen und Stadthinweise

Für Anregungen, Wünsche und Beschwerden von Bürgerinnen und Bürgern ist die Stadtverwaltung Schwedt/Oder offen. Sie können sich jederzeit telefonisch, schriftlich, persönlich oder auf elektronischem Wege an die Stadtverwaltung wenden. Ihr Anliegen wird umgehend an den jeweiligen Fachbereich weitergeleitet, bearbeitet und beantwortet, Ideen und Hinweise geprüft.

Kontaktformular über www.schwedt.eu
E-Mail an pressestelle.stadt@schwedt.de
Stadtordnungsdienst 03332 446-446
Post an Stadt Schwedt/Oder, Büro Bürgermeister,
Lindenallee 25–29, 16303 Schwedt/Oder

Termine für die Fahrbahnreinigung für das Jahr 2015

Von März bis November

Die Fahrbahnen der Stadt Schwedt/Oder werden gemäß der Straßenreinigungssatzung regelmäßig gereinigt. Es wird darum gebeten, die entsprechenden Halteverbotschilder für den Zeitraum von 07:30 bis 16:00 Uhr zu beachten.

HAUPTSTRASSEN

TOUR 1: Lindenallee (nur 4-spüriger Straßenabschnitt), Platz der Befreiung (Parkstraße), Rosa-Luxemburg-Straße (ab Werner-Seelenbinder-Straße bis Bertha-von-Suttner-Straße), Leverkusener Straße, Bertha-von-Suttner-Straße: **19. März, 5. Mai, 16. Juli, 24. August, 12. Oktober, 14. April, 1. Juni, 15. September, 10. November, 24. November**

TOUR 2: Berliner Straße, Auguststraße, Felchower Straße (ab Leverkusener Straße bis Biesenbrower Straße), Berliner Allee, Bahnhofstraße, Am Aquarium: **20. März, 8. Mai, 13. Juli, 27. August, 13. Oktober, 16. April, 2. Juni, 17. September, 6. November, 26. November**

TOUR 2.1: Vierradener Straße, Vierradener Platz, Karthausstraße, Platz der Befreiung: **19. März, 21. Mai, 23. Juli, 20. August, 15. Oktober, 16. April, 18. Juni, 17. September, 5. November, 26. November**

TOUR 3: Vierradener Straße (ab Berliner Straße bis Brückenstraße), Brückenstraße (ab Vierradener Straße bis Ortsausgang), Julian-Marchlewski-Ring, Fritz-Krumbach-Straße, Helbigstraße (ab Fritz-Krumbach-Straße bis Vierradener Chaussee), Bäckerstraße, Handelsstraße: **24. März, 12. Mai, 21. Juli, 25. August, 7. Oktober, 17. April, 3. Juni, 14. September, 10. November, 27. November**

NEBENSTRASSEN

TOUR 1: Rosa-Luxemburg-Straße (ab Bertha-von-Suttner-Straße bis Leverkusener Straße), Leverkusener Straße (ehemaliges Hochhaus 2–22), Leverkusener Straße 13–27 und 29–41, Grambauerstraße, Flemsdorfer Straße, Am Kniebusch (ohne Wohneigentumsanlage), Karthausstraße (Einfahrt zum Parkhaus), Auguststraße (Einfahrt Rettungsstelle), Auguststraße (Einfahrt Pflegeheim), Friedlieb-Ferdinand-Runge-Straße und Friedlieb-Ferdinand-Runge-Straße 25–29, Friedrich-Wöhler-Straße, Fabrikstraße (Rückseite Auguststraße 3–7 a): **30. März, 28. Mai, 9. Juli, 21. September, 12. November**

TOUR 2: Anne-Frank-Straße, Edgar-André-Straße, Lilo-Hermann-Straße, Bruno-Plache-Straße, Katja-Niederkirchner-Straße, Landgrabenpark einschließlich Busbahnhof und Bahnhofsvorplatz, Heinersdorfer Damm, Biesenbrower Straße, Kunower Straße, Herrenhofer Weg, Friedrichsthaler Straße, Niederlandiner Weg, Wartiner Straße, Hohenlandiner Weg: **27. März, 4. Mai, 7. Juli, 9. September, 13. November**

TOUR 3: Oderstraße, Paul-Meyer-Straße, Bahnhofstraße 2–8 (innen), Am Kanal, Gerberstraße, Karlsplatz, Gartenstraße (bis einschließlich Wasserturm), Clara-Zetkin-Straße, Julian-Marchlewski-Ring 2–16, Am Waldbad (Hauptzufahrt), Straße am Waldrand, Friedrich-Engels-Straße, Gramzower Straße: **2. April, 29. Mai, 23. Juli, 22. September, 9. November**

TOUR 4: Ferdinand-von-Schill-Straße, Ferdinand-von-Schill-Straße (Zufahrt zwischen 7 und 9), Fritz-Krumbach-Straße 4 a–16 d, Heinrich-Heine-Ring (ohne 1–14/15–24), Berliner Straße 113 a–b, Rudolf-Breitscheid-Straße, August-Bebel-Straße (ohne 21–24, 17–20, 16–13, 12–9, 5–8, 25), August-Bebel-Straße (von Berliner Straße bis Kanal), Michail-Lomonossow-Straße, Justus-von-Liebig-Straße, Lindenallee 2–24, Karl-Marx-Straße (ab Berliner Straße bis Franz-Lefevre-Straße), Karl-Marx-Straße (ab Franz-Lefevre-Straße bis Lindenallee): **31. März, 21. Mai, 14. Juli, 25. September, 19. November**

TOUR 5: Am Sportplatz, Straße der Jugend (bis Gartzter Straße), Berliner Straße (111–129 a–b), Berliner Straße (127 a, 139, 127 a–b), Berliner Stra-

ße (90–202), Wasserplatz, Regattastraße, Flinkenbergring, Dobberziner Straße, Uckermärkische Straße: **23. März, 7. Mai, 26. Juni, 10. September, 5. November**

TOUR 6: Marie-Curie-Straße, Lindenallee (31–49), Julian-Marchlewski-Ring (außen 115–129, 99–113, 83–97, 59–61, 35–57, 13–33 a), Kummerower Straße, Friedrich-Wolf-Ring, Bertolt-Brecht-Platz, Dobberziner Straße (ab Felchower Straße bis Nr. 28), Uckermärkische Straße: **26. März, 11. Mai, 6. Juli, 18. September, 16. November**

TOUR 7: Kaufweg, Dammweg, Am Heizwerk, Steinstraße, Kuhheide, Dr.-Theodor-Neubauer-Straße, Erich-Weinert-Ring, Hans-Beimler-Straße, Werner-Seelenbinder-Straße: **25. März, 18. Mai, 25. Juni, 11. September, 11. November**

TOUR 8: Dr.-Wilhelm-Kütz-Viertel (ohne Innenring), Ehm-Welk-Straße, Ehm-Welk-Straße (39–42), Ehm-Welk-Straße (ab Friedrich-Wolf-Ring bis Ehm-Welk-Straße) (Biesenbrower Straße (1–10), Robert-Koch-Straße, Julian-Marchlewski-Ring 18–32 d), Heinersdorfer Straße, Hanns-Eisler-Weg, Hanns-Eisler-Weg (15–18), Lindenallee (40–70 und ehemals 72–74), Helbigstraße (ab Lindenallee bis Fritz-Krumbach-Straße), Gatower Straße (ohne 1–11, 13–25, 27–37 und 39–53), Neuer Friedhof: **16. März, 22. Mai, 20. Juli, 24. September, 17. November**

SONSTIGE FAHRBAHNEN

TOUR 1: Grüner Anger, Langer Grund, Karl-Teichmann-Straße, Vierradener Chaussee, Breite Allee (ab ehemaliges Stadtbad bis Nr. 53, Industriegebiet), Zum Beyerswald (ab Vierradener Chaussee bis B2 n), Kastanienallee (unbefestigter Abschnitt – manuell), OT Vierradener Chausseestraße, Gartzter Straße: **17. März, 26. August, 2. November**

TOUR 2: Hafenstrasse, MVL-Betonstraße (ab OA Berkholz bis OE Heinersdorf), Schwedter Straße (ab B166 bis Lange Straße), Passower Chaussee (ab Vierradener Chaussee bis Ende Alte B166): **18. März, 28. August, 3. November**

Änderungen sind vorbehalten! (fb4)

INFO:

www.schwedt.eu
Frau Felizitas Gabriele Stäudten,
Alte Fabrik, Zimmer 208,
03332 446-226
tiefbauamt.stadt@schwedt.de



Von März bis November werden die Hauptstraßen monatlich, die Nebenstraßen alle zwei Monate gereinigt.

Redaktionsschluss

Das nächste Amtsblatt für die Stadt Schwedt/Oder „Schwedter Rathausfenster“ erscheint am **28. März 2015**. Redaktionsschluss ist der **11. März 2015**. Hinweis: Die Redaktion behält sich vor, eingereichte (nichtamtliche) Texte zu kürzen.